

AUTORIZACE

ČÍSLO PŘÍLOHY


ČÍSLO ZMĚNY	DATUM ZMĚNY	POPIS/OBSAH ZMĚNY	PODPIS

MODERNIZACE MOSTU EV. Č. 360-016 NĚMČICE





název akce

A PRŮVODNÍ ZPRÁVA

Projektová část / stavební objekt

Pardubický kraj Komenského náměstí 125 532 11 Pardubice objednatel		 DOPRAVNĚ INŽENÝRSKÁ KANCELÁŘ Bozděchova 1668, 500 02 Hradec Králové tel : 495 219 036, 495 212 647, fax : 495 221 677 e-mail : dik@dik - hk.cz, http : www.dik-hk.cz
Němčice místo stavby	Pardubický kraj	

Průvodní zpráva název přílohy	měřítko	DUSP+PDPS stupeň
---	---------	---------------------

ING. M. BURIANEC kontroloval		ING. PETRA MÜLLEROVÁ hlavní inženýr projektu		A071/18 číslo zakázky	A číslo přílohy
ING. PETRA MÜLLEROVÁ zodpovědný projektant		ING. PETRA MÜLLEROVÁ vedoucí projektant		2/2019 datum	

OBSAH

1	IDENTIFIKAČNÍ ÚDAJE.....	3
2	ČLENĚNÍ STAVBY NA OBJEKTY A TECHNICKÁ A TECHNOLOGICKÁ ZAŘÍZENÍ.....	5
3	SEZNAM VSTUPNÍCH PODKLADŮ.....	6

1 IDENTIFIKAČNÍ ÚDAJE

Stupeň dokumentace:	Projektová dokumentace pro vydání společného povolení stavby (DUSP) Projektová dokumentace pro provedení stavby (PDPS)
Název stavby:	Modernizace mostu ev. č. 360-016 Němčice
Zakázka č.:	A071/18
Místo stavby:	Silnice II/360 v okolí mostu 360-016
Kraj:	Pardubický
Katastrální území:	Němčice [703 001]
Parcelní čísla pozemků:	Viz příloha - Majetkoprávní tabulka a informace o pozemku z KN
Předmět dokumentace:	Změna dokončené stavby (stavební úpravy, přeložky TI) Modernizace úseku silnice II/360 včetně mostu 360-016 v Němčice Nová trvalá stavba Účel užívání stavby – veřejná komunikace včetně souvisejících objektů
Žadatel (stavebník):	Pardubický kraj Komenského náměstí 125, 532 11 Pardubice IČ: 70 89 28 22 DIČ: CZ 70 89 28 22 Zastoupený JUDr. Martinem Netolickým, PhD., hejtmánem Pardubického kraje Ve věcech technických objednatele zastupuje: Ing. Jiří Kunt, PhD., jiri.kunt@pardubickykraj.cz , 466 026 434 Ing. Radka Kroutilová, radka.kroutilova@pardubickykraj.cz , 466 026 637 Bohuslav Kučera, bohuslav.kucera@pardubickykraj.cz , 724 652 007
Generální projektant:	Dopravně inženýrská kancelář s.r.o. Bozděchova 1668, 500 02 Hradec Králové IČ: 27 46 68 68 DIČ: CZ 27 46 68 68
Hlavní projektant:	Ing. Petra Müllerová Email: mullerova@dik-hk.cz
Zodpovědný projektant (řada SO 200):	Ing. Jan Felgr, tel. 733 130 113, email: felgr@dik-hk.cz Autorizovaný inženýr pro mosty a inženýrské konstrukce, číslo autorizace ČKAIT: 0601870
Zodpovědný projektant (řada SO 100):	Ing. Miloš Burianec, tel. 603 446 208, email: burianec@dik-hk.cz Autorizovaný inženýr pro dopravní stavby, číslo autorizace ČKAIT: 0600437
Zodpovědný geodet (geodetický podklad):	Ing. Roman Šulc, tel. 775 603 456, email: roman.s@rsgeo.cz Úředně oprávněný zeměměřický inženýr, č.ÚO 2548

Zpracoval:	Ing. Petra Müllerová, 730 895 948, mullerova@dik-hk.cz
Kontroloval:	Ing. Miloš Burianec, tel. 603 446 208, email: burianec@dik-hk.cz Autorizovaný inženýr pro dopravní stavby, číslo autorizace ČKAIT: 0600437

2 ČLENĚNÍ STAVBY NA OBJEKTY A TECHNICKÁ A TECHNOLOGICKÁ ZAŘÍZENÍ

Členění je provedeno podle Přílohy č. 4 vyhlášky č. 499/2006 Sb.

SEZNAM OBJEKTŮ	VLASTNÍK / SPRÁVCE OBJEKTU
SO 000 Objekty přípravy staveniště	
SO 001 Demolice mostu	
SO 100 Objekty pozemních komunikací	Pardubický kraj / Správa a údržba silnic Pardubického kraje
SO 101 Komunikace a zpevněné plochy	Pardubický kraj / Správa a údržba silnic Pardubického kraje
SO 200 Mostní objekty a zdi	Pardubický kraj / Správa a údržba silnic Pardubického kraje
SO 201 Most ev. č. 360-016	Pardubický kraj / Správa a údržba silnic Pardubického kraje
SO 202 Provizorní lávka	Pardubický kraj / Správa a údržba silnic Pardubického kraje
SO 300 Vodohospodářské objekty	Jednotliví správci infrastruktury
SO 301 Přeložka a úpravy podzemního vedení vodovodu – OÚ Němčice	Obec Němčice
SO 400 Elektro a sdělovací objekty	Jednotliví správci infrastruktury
SO 401 Přeložka a úpravy podzemního vedení NN – ČEZ	ČEZ Distribuce, a. s.
SO 411 Přeložka a úpravy podzemního vedení VO – OÚ Němčice	Obec Němčice
SO 800 Objekty úpravy území	Pardubický kraj / Správa a údržba silnic Pardubického kraje
SO 801 Sadové úpravy	Pardubický kraj / Správa a údržba silnic Pardubického kraje
SO 900 Volná řada objektů	
SO 901 Dopravně-inženýrské opatření	Zhotovitel stavby Pardubický kraj / Správa a údržba silnic Pardubického kraje

Provozní soubory nejsou součástí stavby.

Technická a technologická zařízení nejsou součástí stavby.

3 SEZNAM VSTUPNÍCH PODKLADŮ

- Technická specifikace investičního záměru dle SoD včetně příloh a dodatků
- Zásady územního rozvoje Pardubického kraje, květen 2010
- Státní mapy v M 1:100 000
- Turistické mapy v M 1:5 000
- Územní plán Němčice, říjen 2016
- Polohopisné a výškopisné zaměření lokality most č. 360-016 a okolí, k. ú. Němčice RSGeo-pro s.r.o., září 2018
- Digitální katastrální mapa DKM Němčice (aktualizováno k datu září 2018)
- Výpisy z katastru nemovitostí (aktualizováno k datu září 2018)
- Vyjádření správců o existenci sítí technické infrastruktury v dotčeném území (inženýrské sítě)
- Související platné právní a technické předpisy (zákony, vyhlášky, normy, technické podmínky, technické kvalitativní podmínky, směrnice)
- Celostátní sčítání dopravy, Ředitelství silnic a dálnic, 2010
- Statistika nehodovosti dle jednotné dopravní vektorové mapy, www.jdvm.cz, 2007-2018
- Dendrologický průzkum, září 2018
- Závěrečná zpráva z geotechnického a inženýrskogeologického průzkumu, Ing. Pavel Žaba, říjen 2018
- Průzkum konstrukce vozovky silnice II/360 Ústí nad Orlicí - Litomyšl, DSP a.s., listopad 2017
- Záznamy a závěry z projednávání rozpracované dokumentace
- Pochůzka a podrobný průzkum terénu včetně podrobné fotodokumentace
- Smlouvy s dotčenými vlastníky